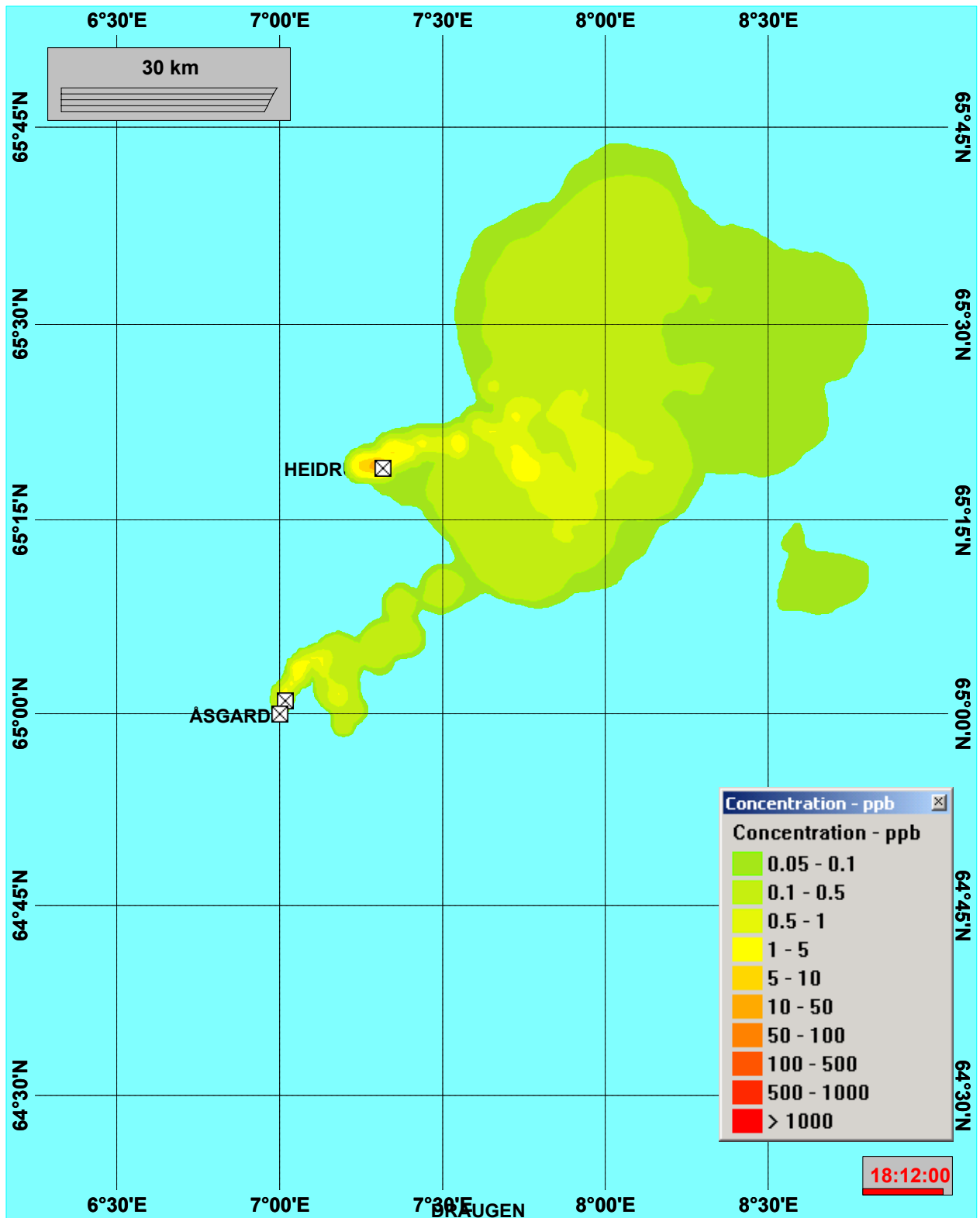
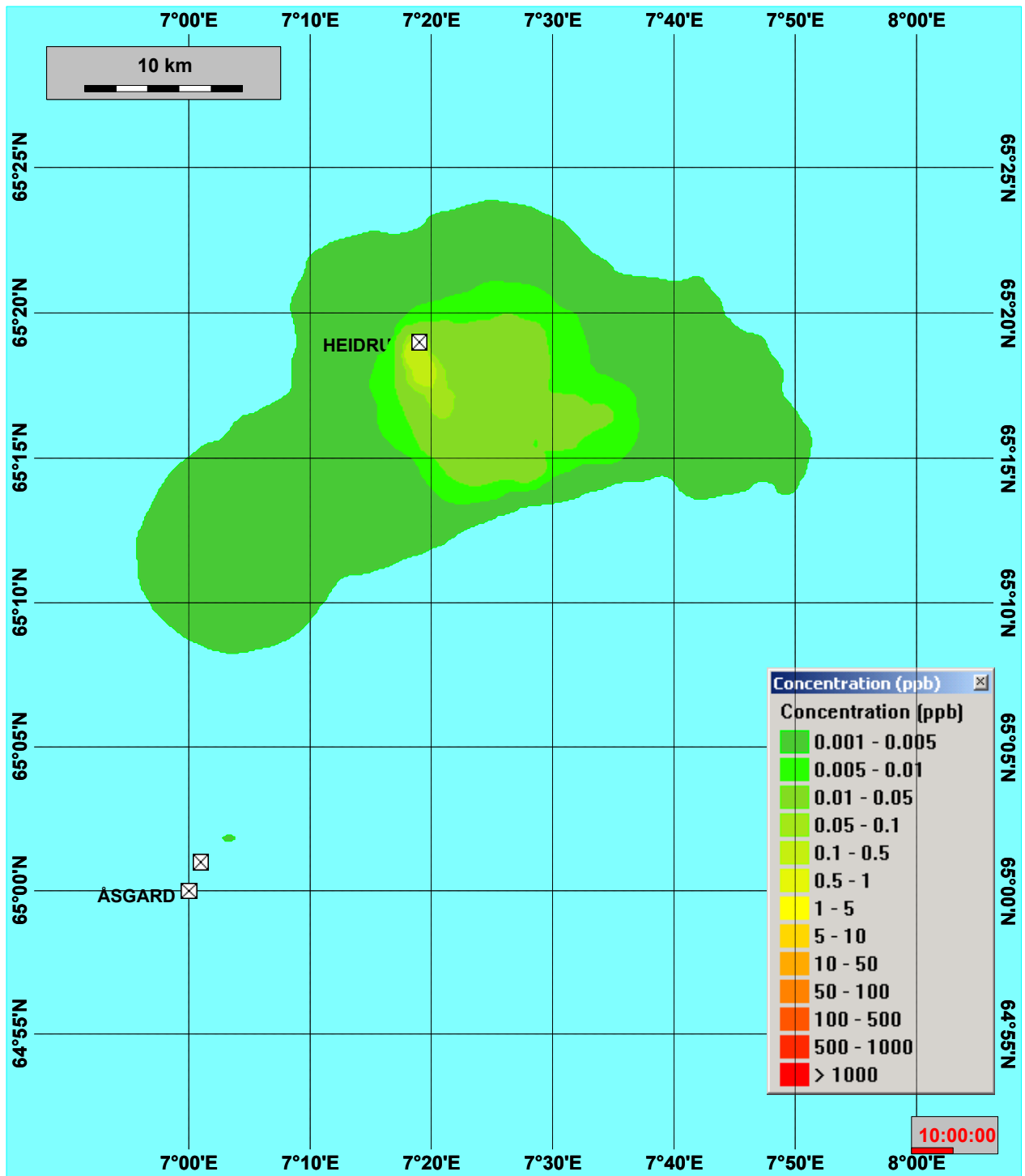


APPENDIKS C

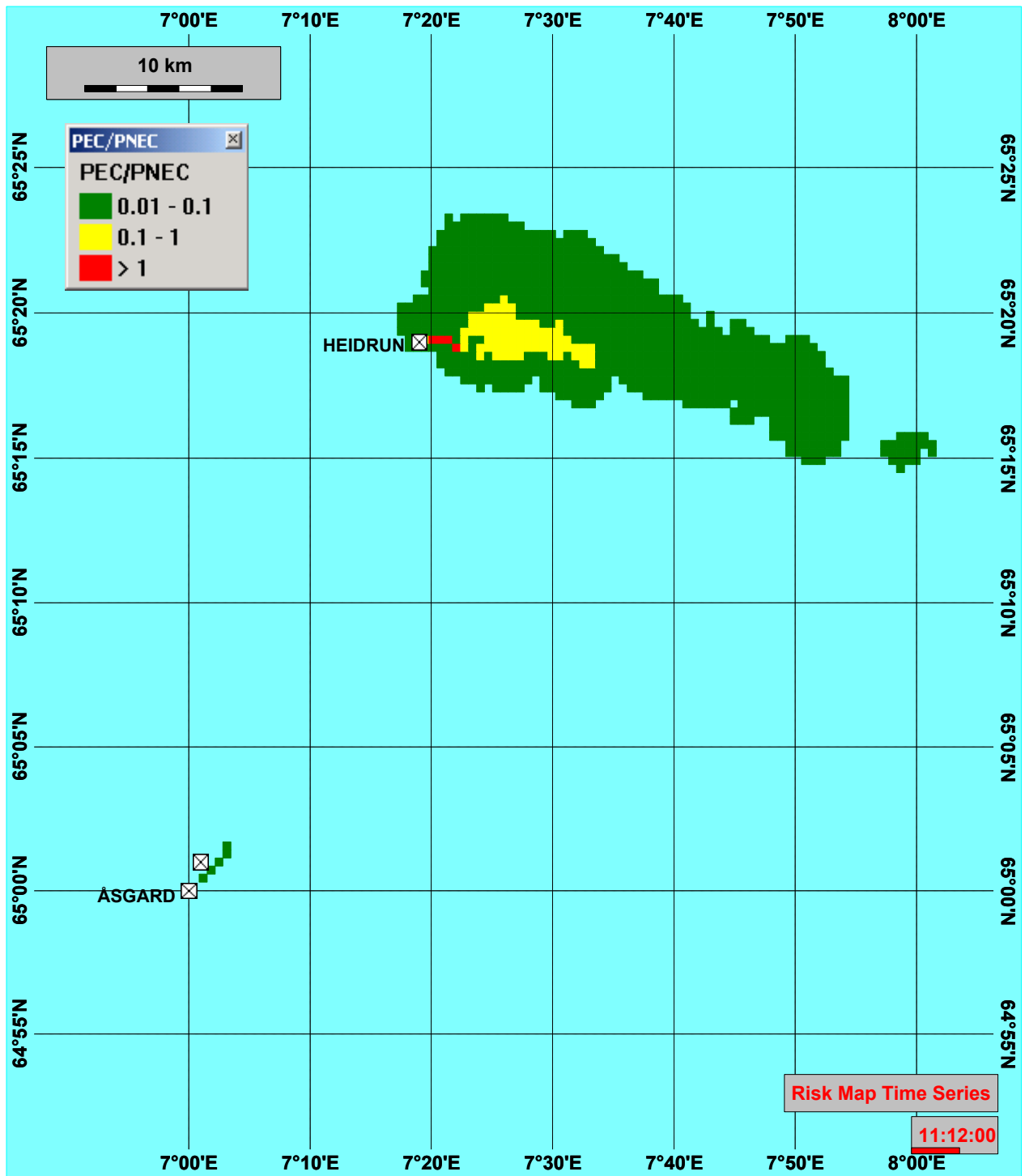
SPREDNING OG MILJØRISIKOBREGNINGER FOR UTSLIPP AV PRODUSERT VANN OG BALLASTVANN I DELOMRÅDER I NORSKEHAVET



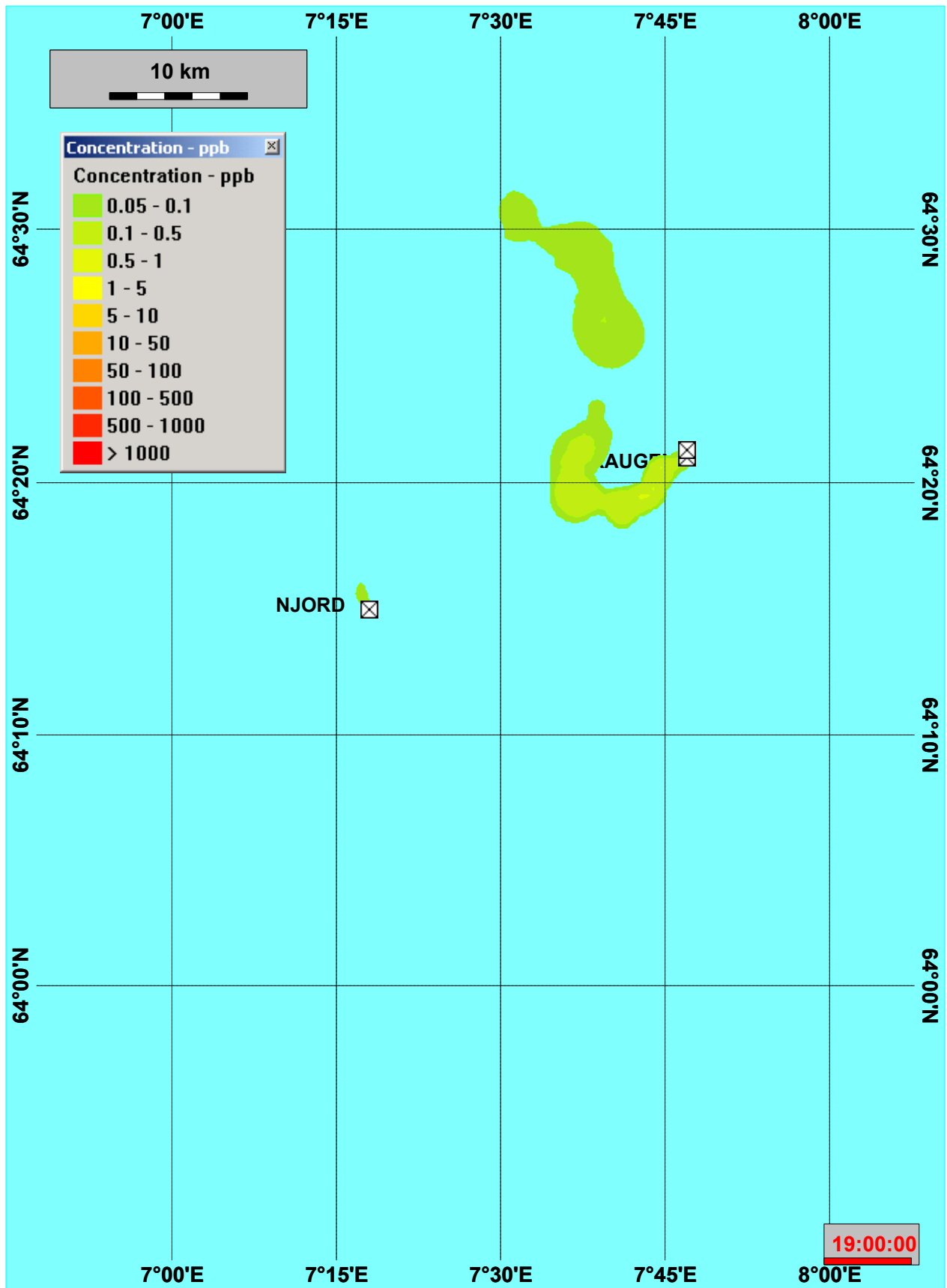
C-1. Konsentrasjonsfelt for utslipp produsert vann fra Heidrun, Åsgard A og Åsgard B (delområde 1) år 2001.



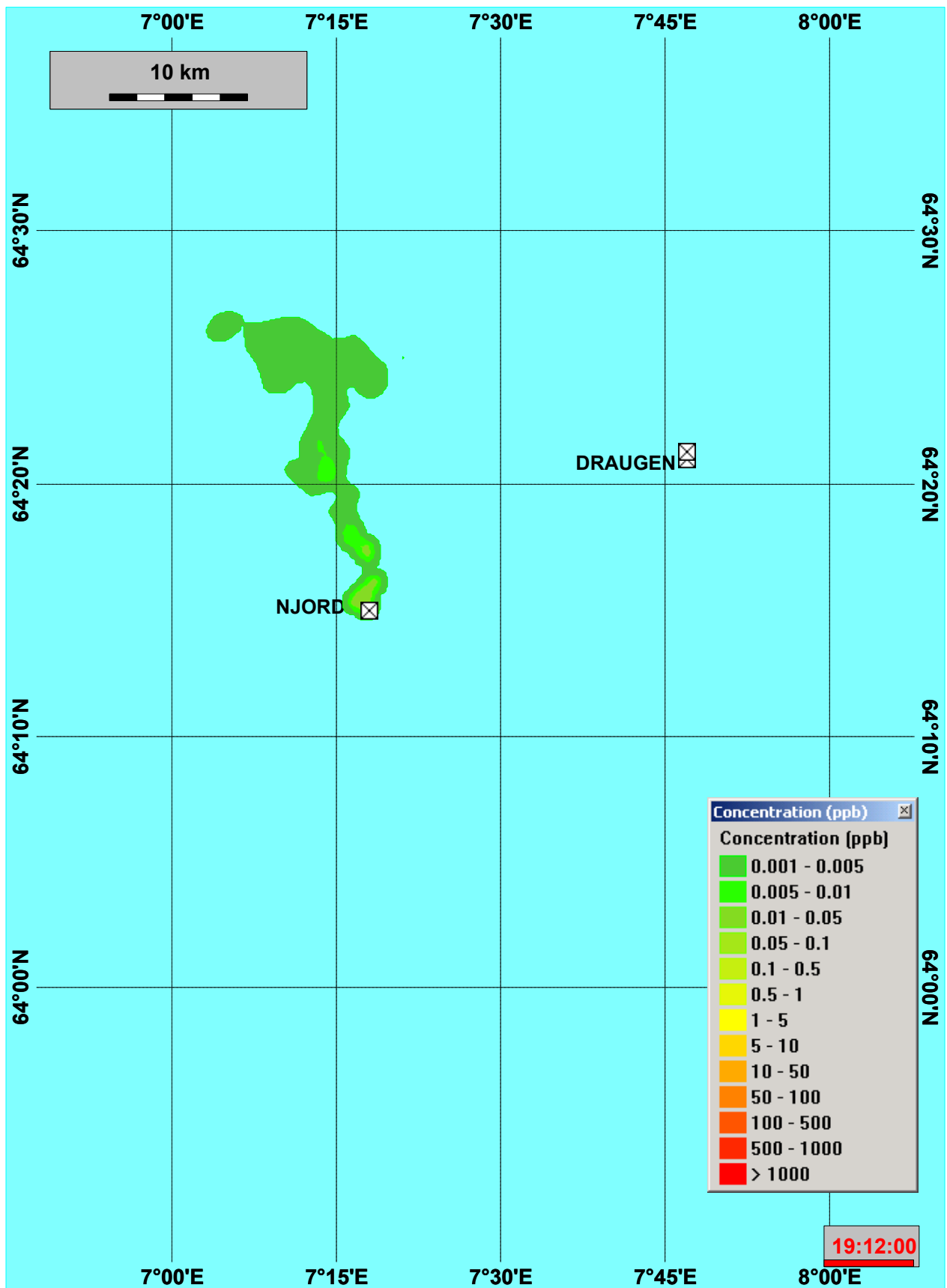
C-2. Konsentrasjonsfelt for utslipp av korrosjonshemmer fra Heidrun, Åsgard A og Åsgard B (delområde 1) år 2001.



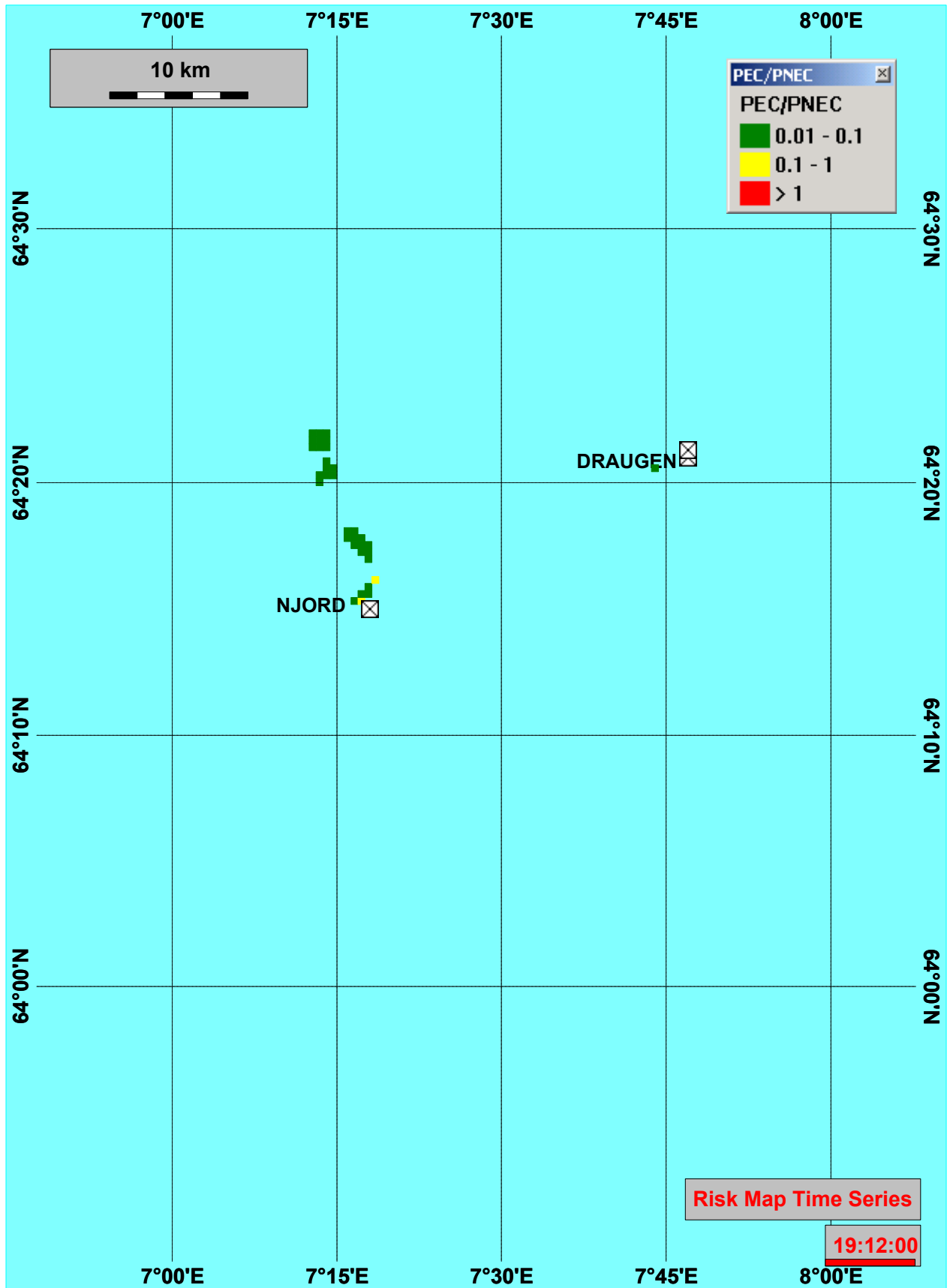
C-3. Miljørisiko for utslipp av produsert vann fra Heidrun, Åsgard A og Åsgard B (delområde 1) år 2001.



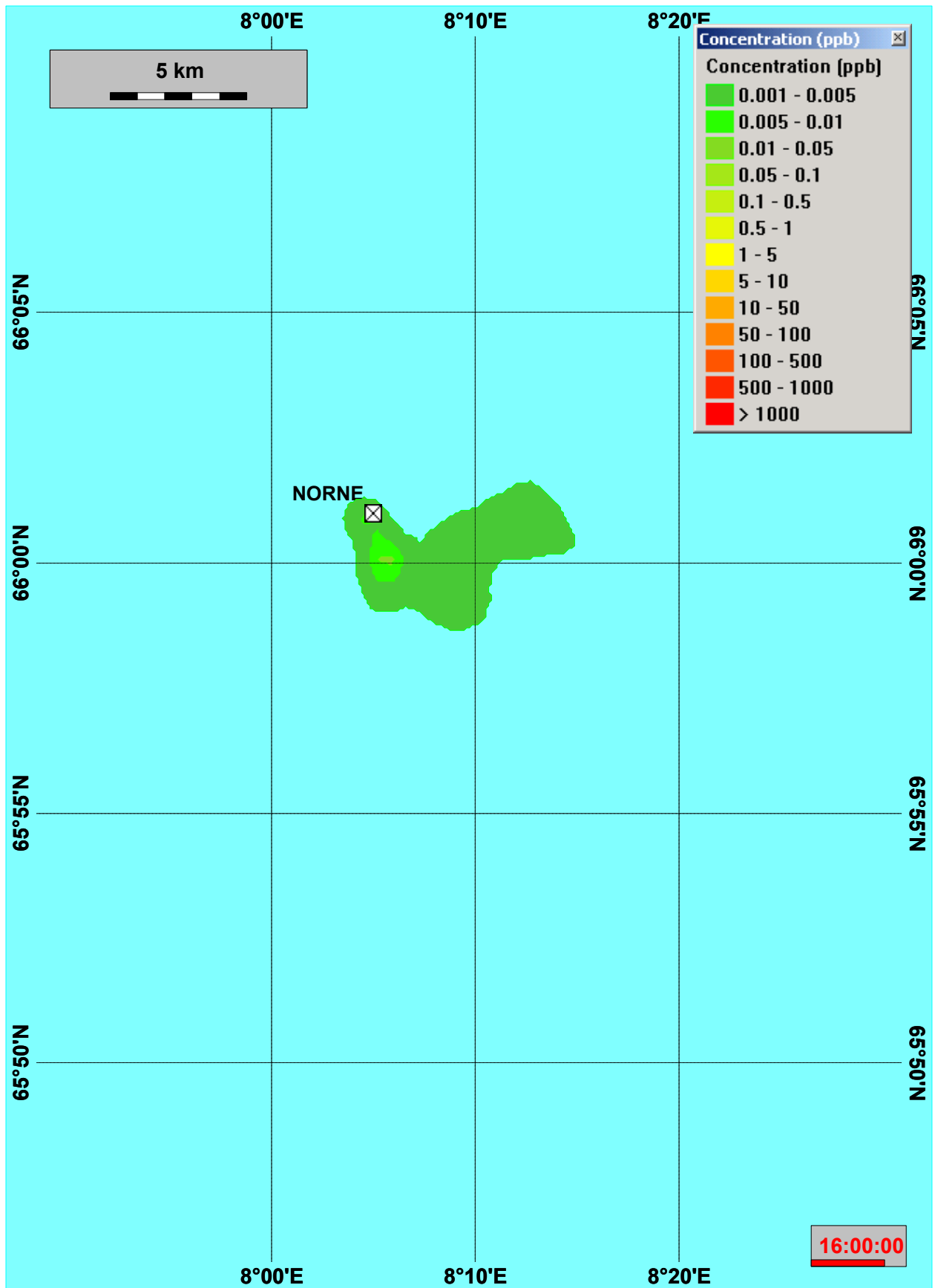
C-4. Konsentrasjonsfelt for utslipp av produsert vann og ballast vann fra Draugen og produsert vann fra Njord (Delområde 2) i år 2001.



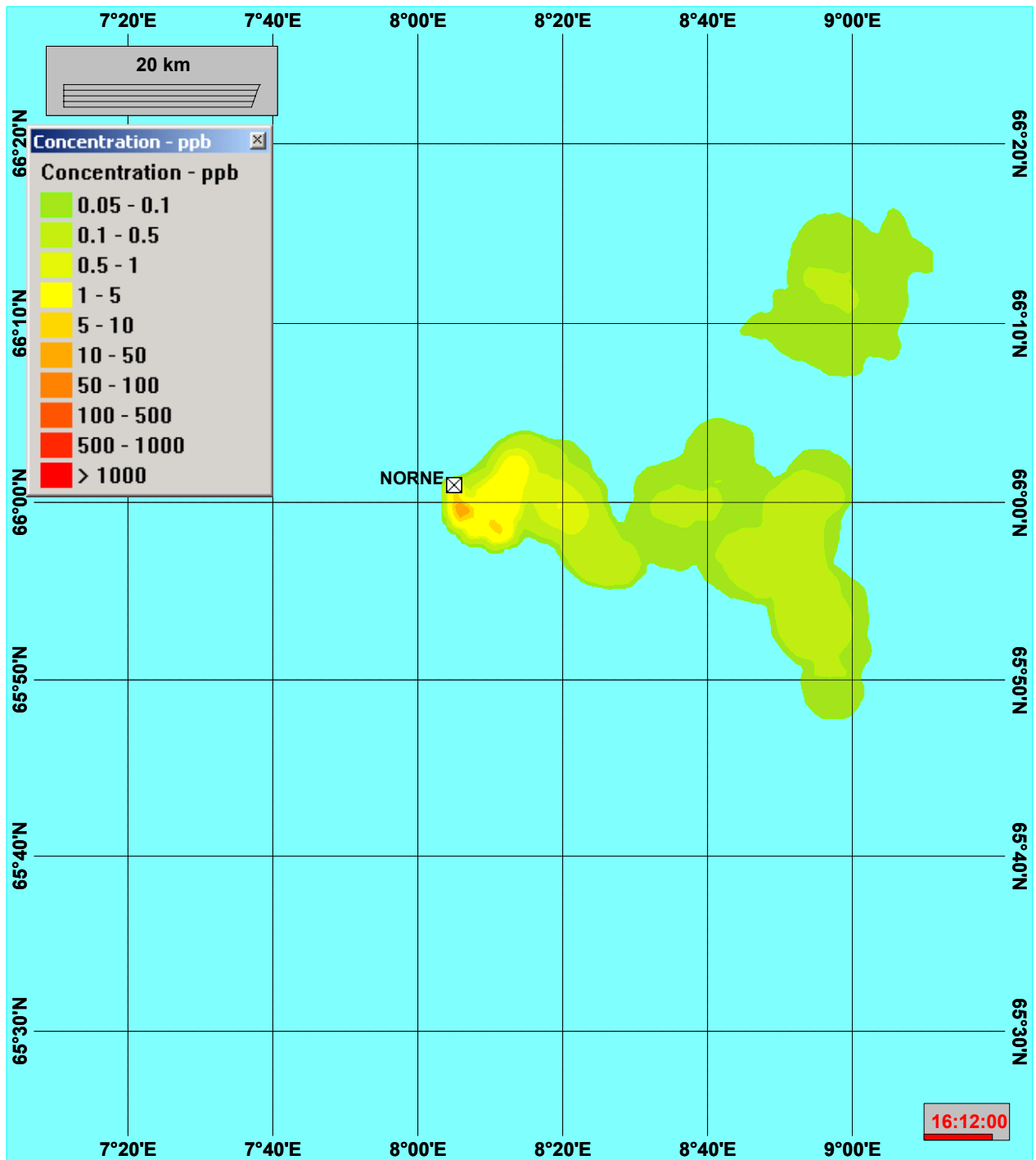
C-5. Konsentrasjonsfelt for alkylfenoler (C4-C5-fenoler) fra utlipp av produsert vann/ballastvann på Draugen og Njord (delområde 2) i år 2001.



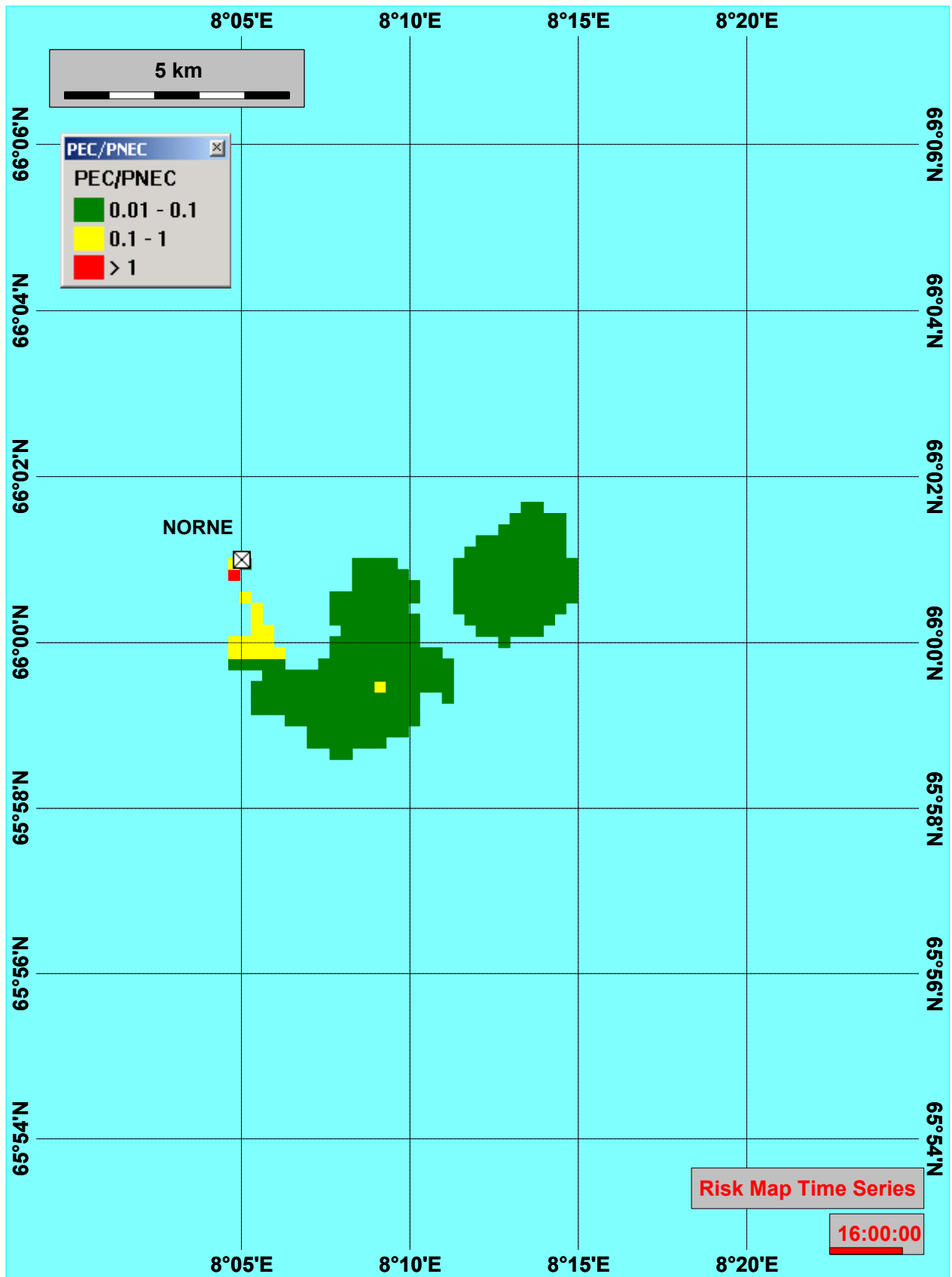
C-6. Miljørisiko for utslipp av produsert vann og ballast vann fra Draugen og produsert vann fra Njord (delområde 2) år 2001.



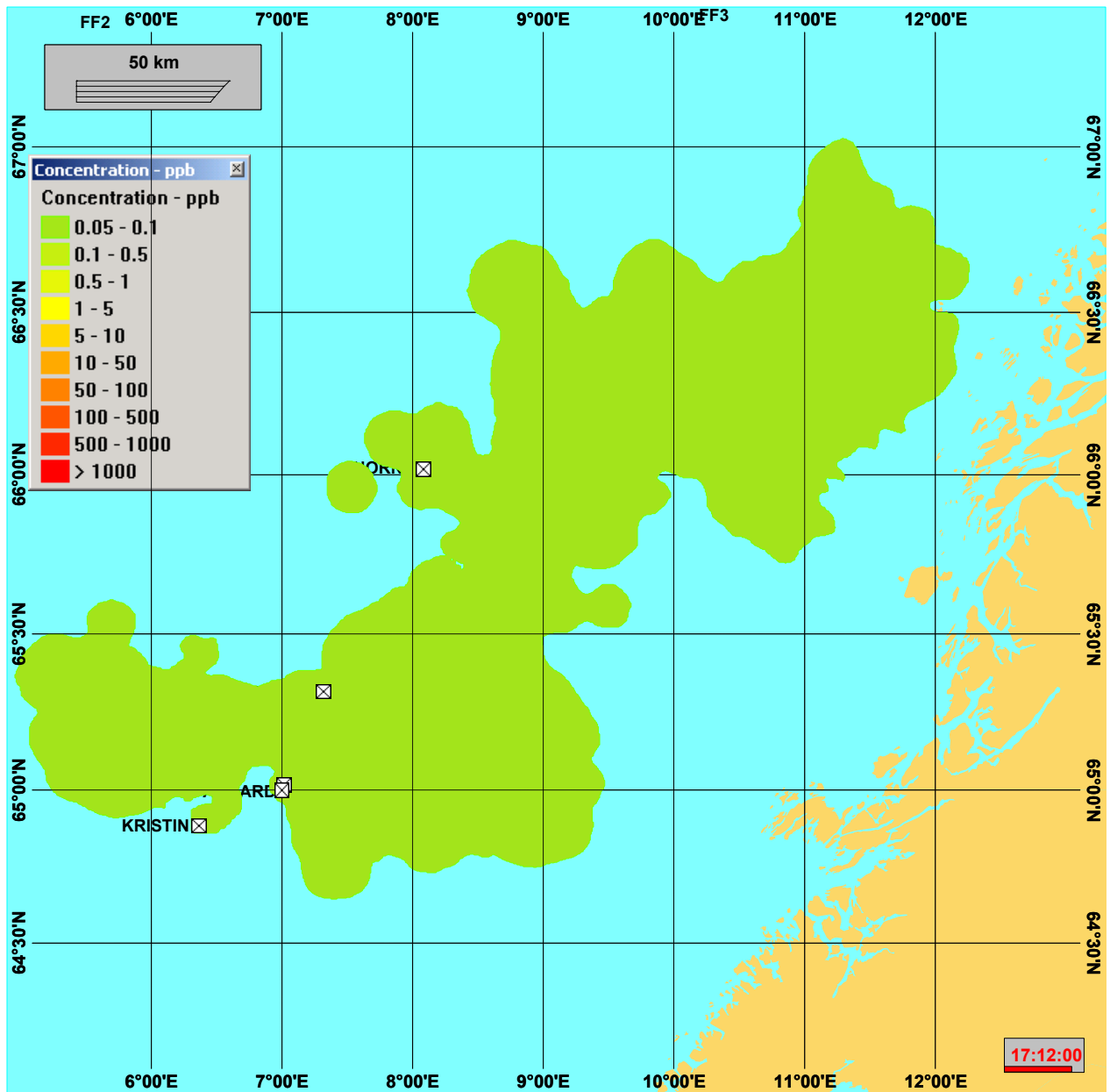
C-7. Konsentrasjonsfelt for PAH (2-3 ring) fra utslipp av produsert vann på Norne (delområde 3) i år 2001.



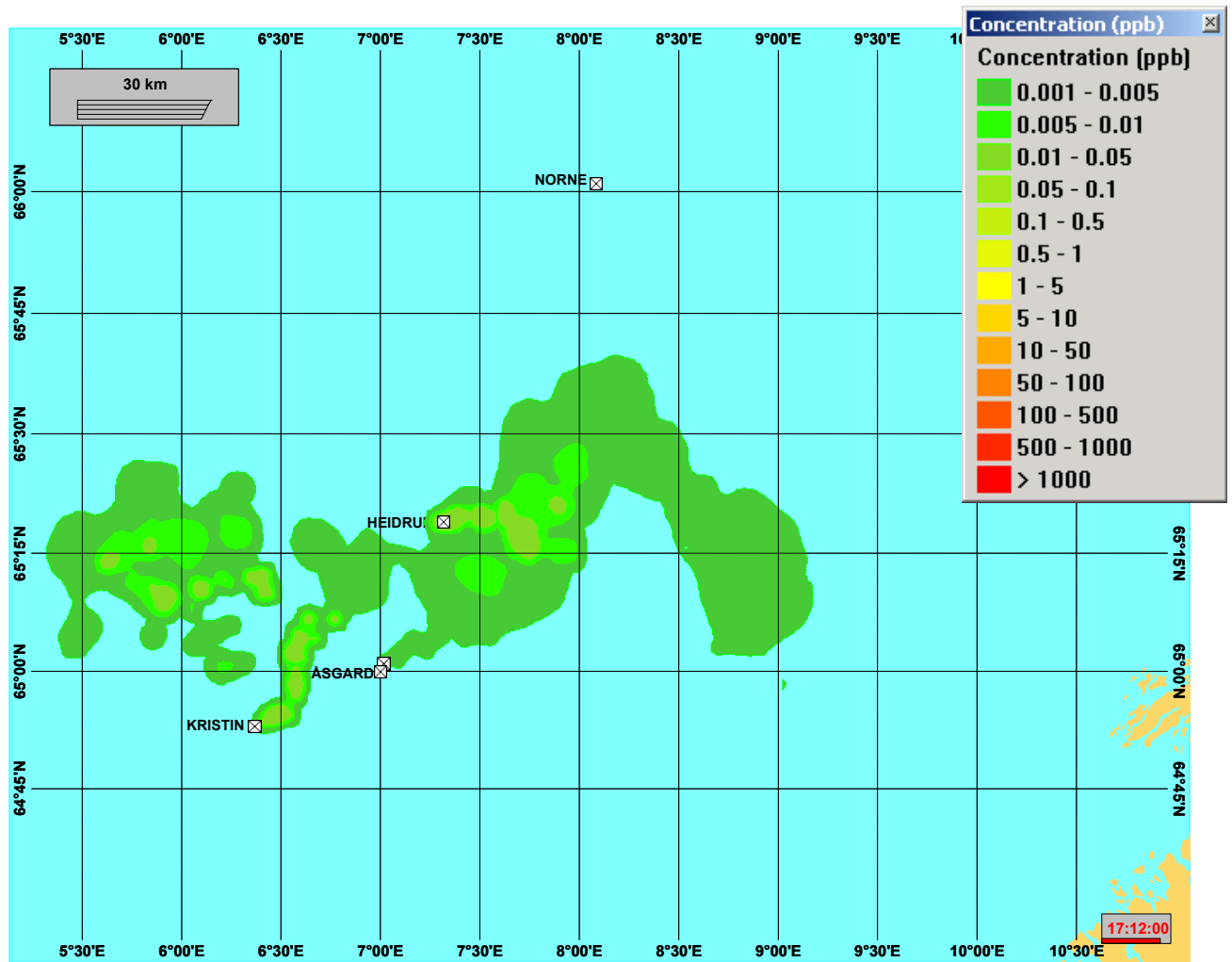
C-8. Konsentrasjonsfelt for utslipp av produsert vann på Norne (delområde 3) i år 2001.



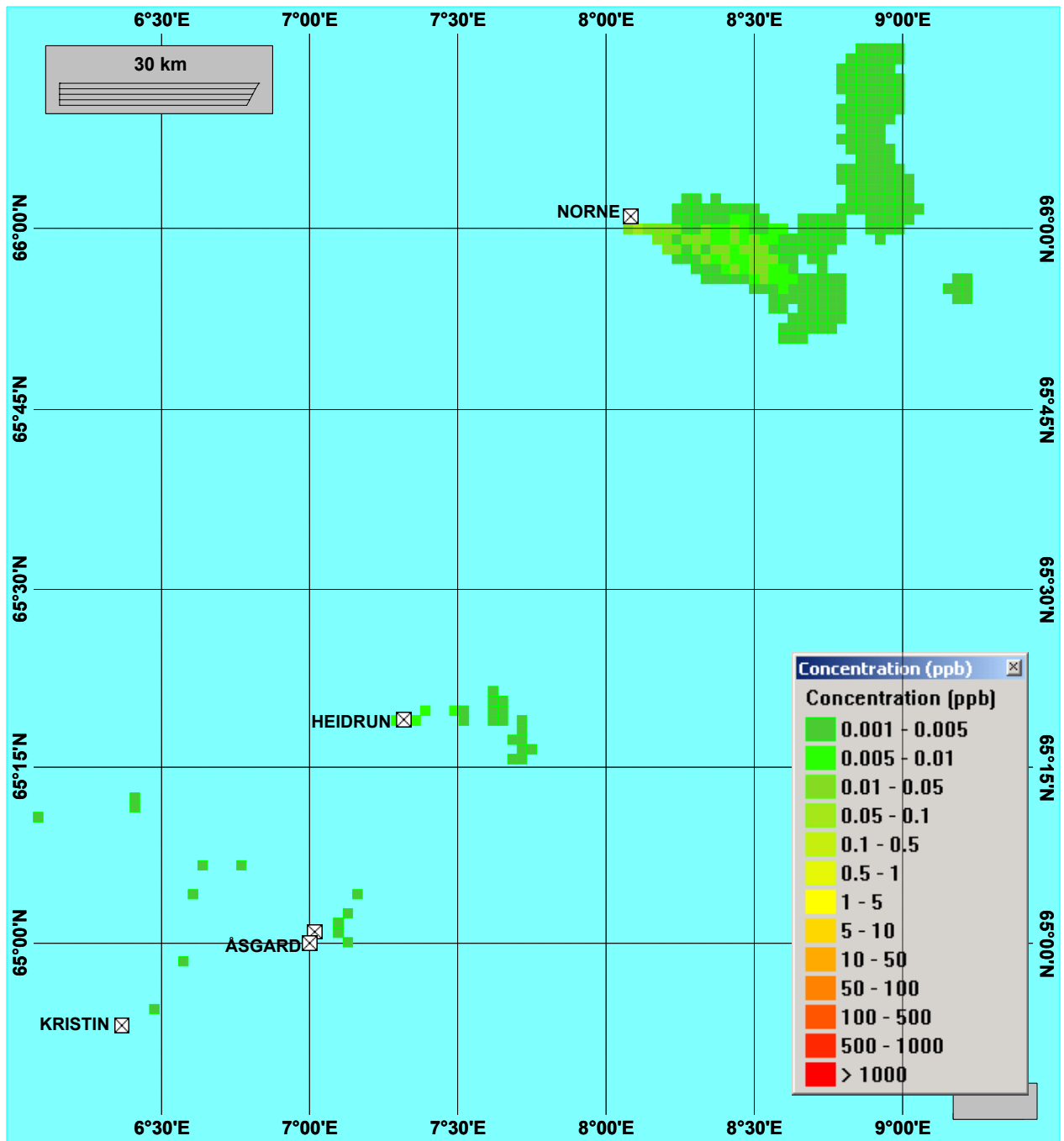
C-9. Miljørisiko for utlipp av produsert vann Norne (delområde 3) år 2001.



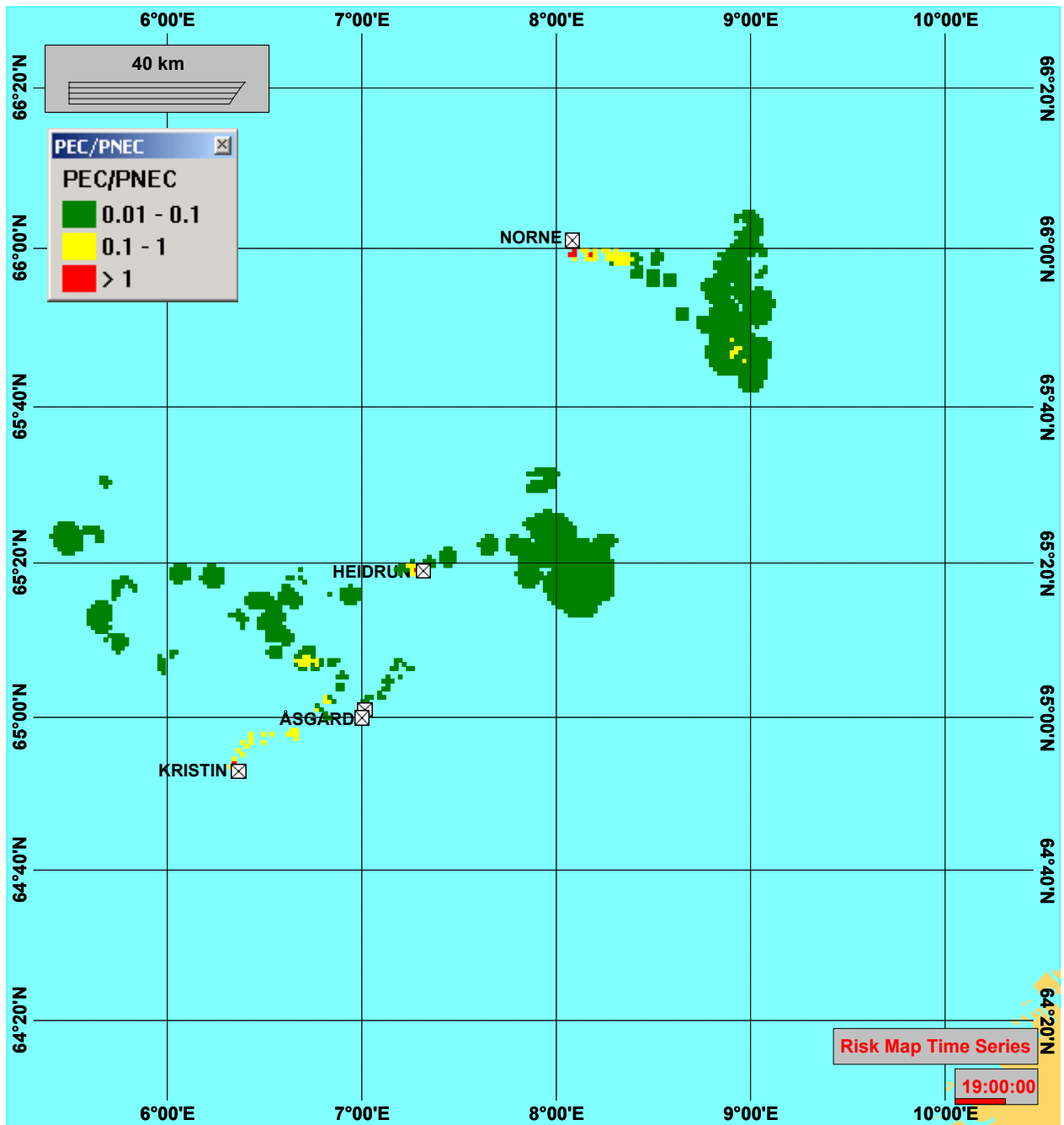
C-10. Konsentrasjonsfelt for utslipp av produsert vann/ballastvann for delområde 1 (Heidrun, Åsgard A, Åsgard B, Kristin og Norne) i år 2013.



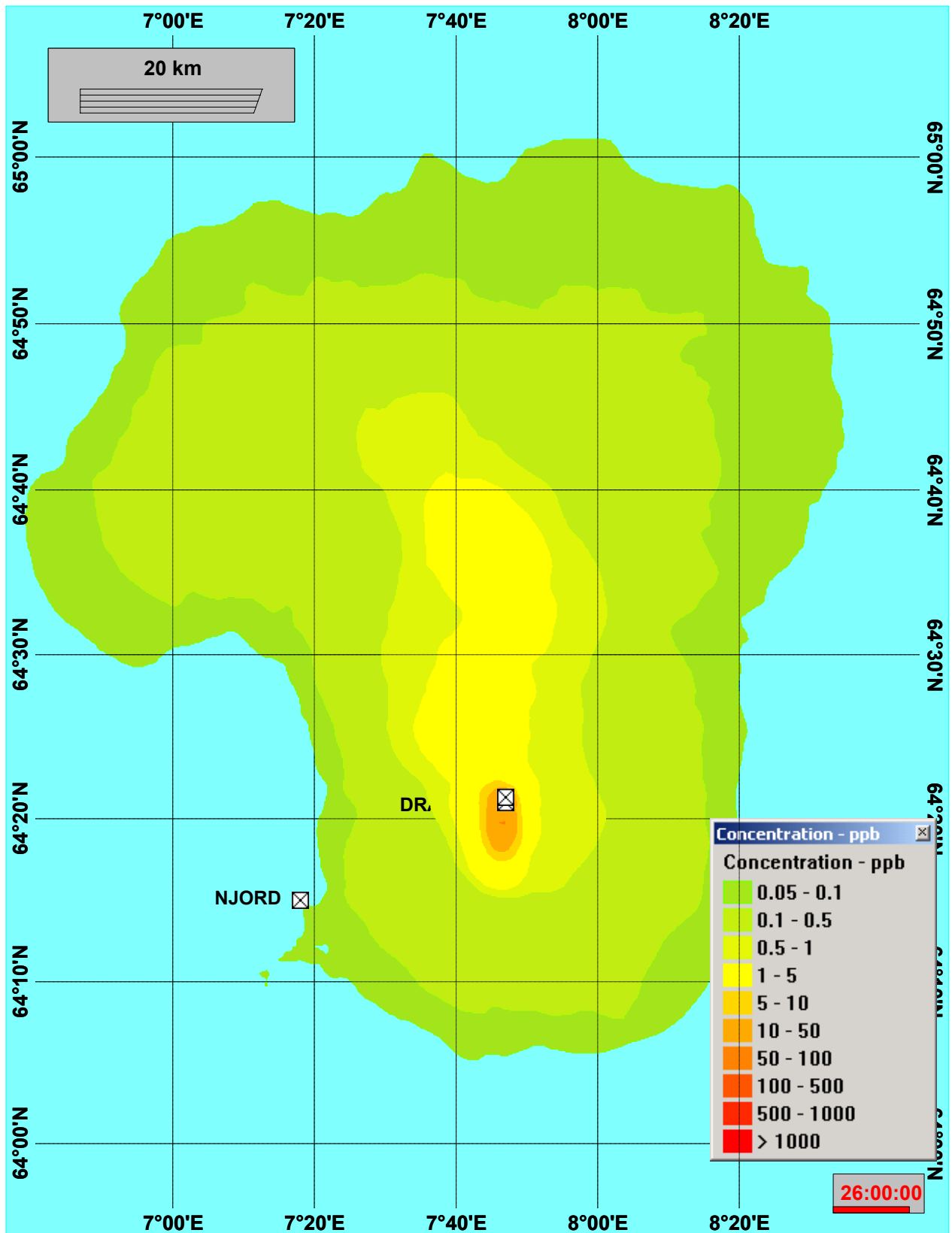
C-11. Konsentrasjonsfelt for utslipp av korrosjonshemmer for delområde 1 (Heidrun, Åsgard A, Åsgard B, Kristin og Norne) i år 2013.



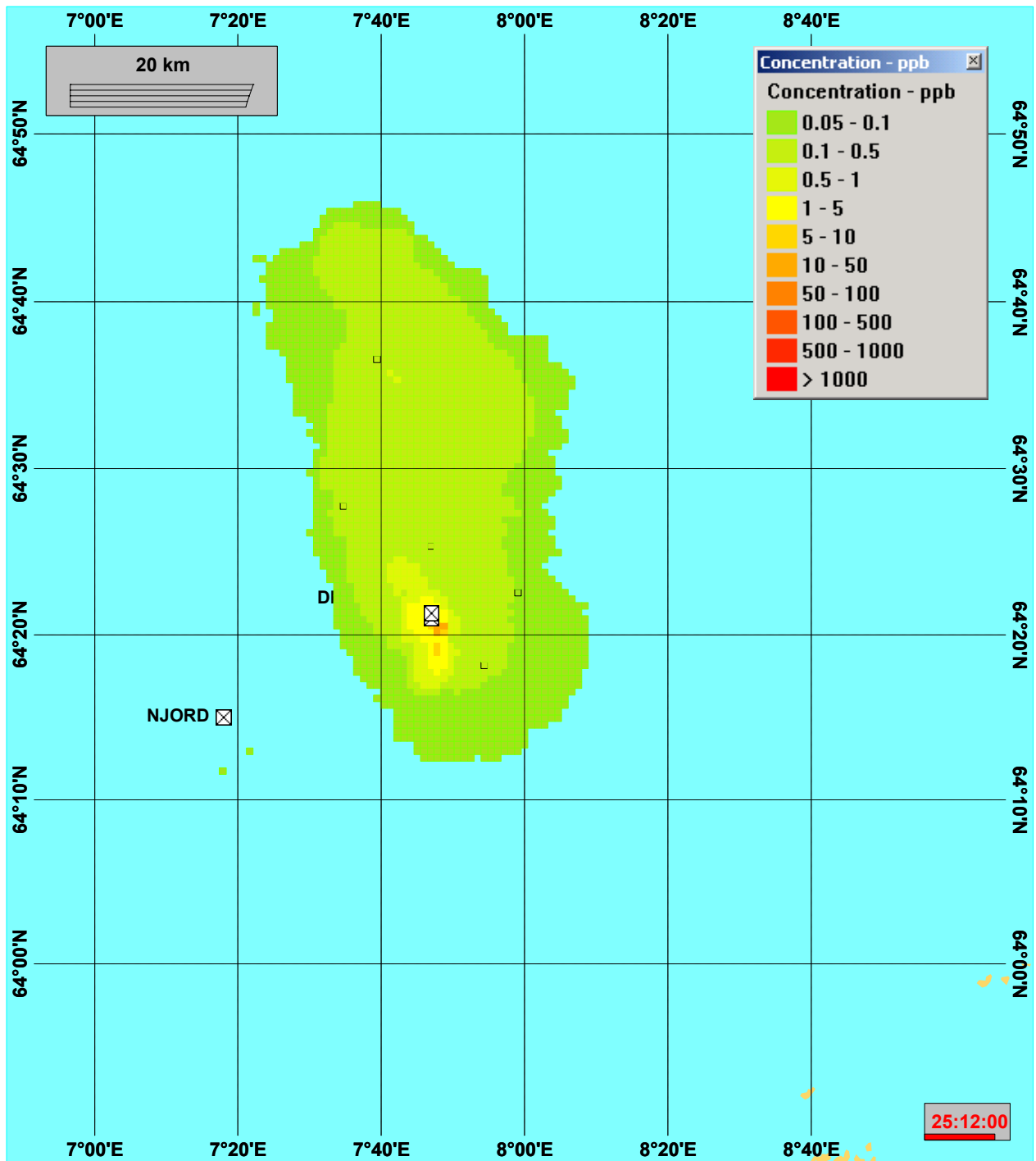
C-12. Konsentrasjonsfelt for utlipp av PAH (2-3 ring) for delområde 1 (Heidrun, Åsgard A, Åsgard B, Kristin og Norne) i år 2013.



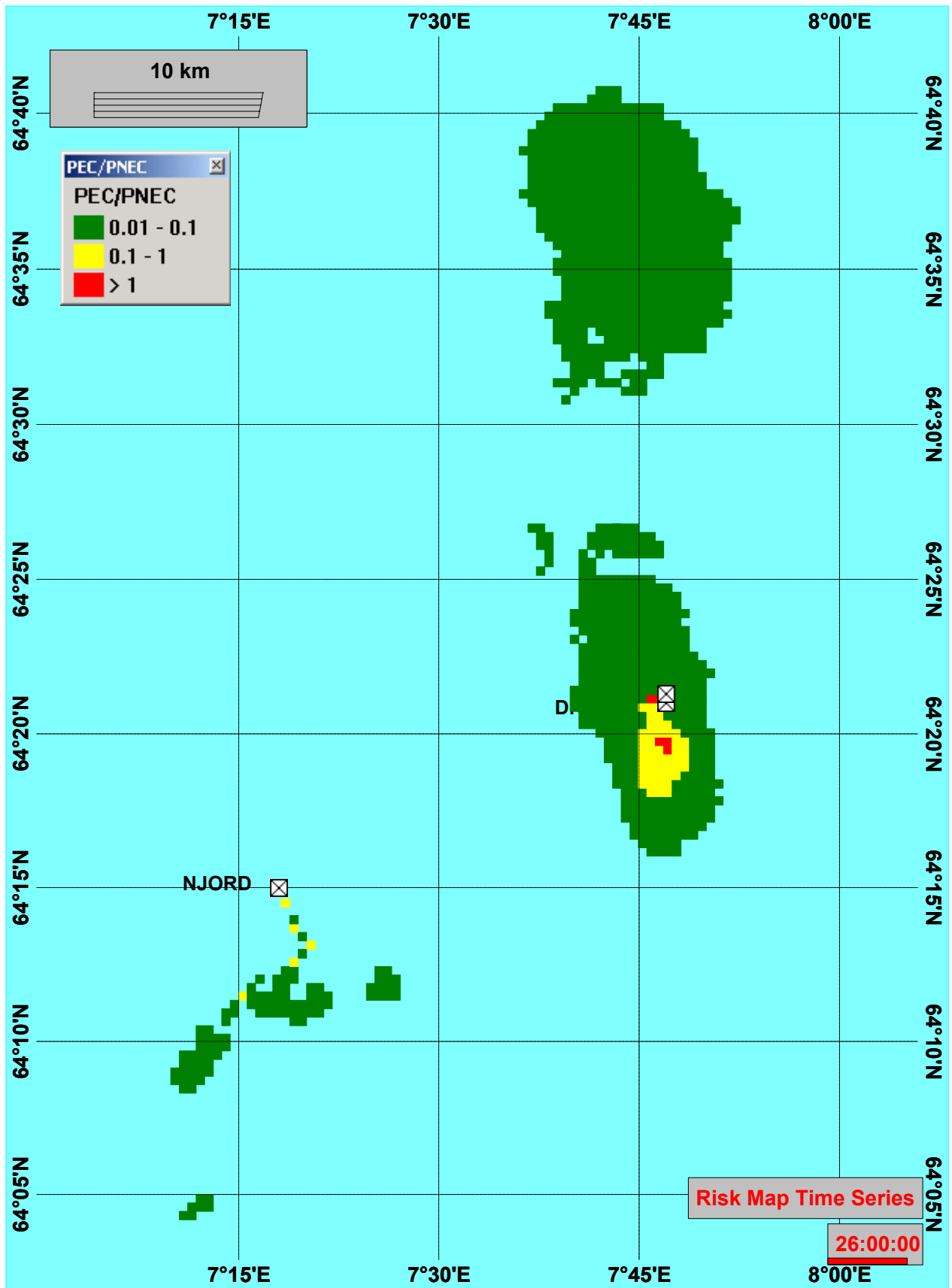
C-13. Miljørisiko for utslipp av produsert vann/ballastvann for delområde (Heidrun, Åsgard A, Åsgard B, Kristin og Norne) i år 2013.



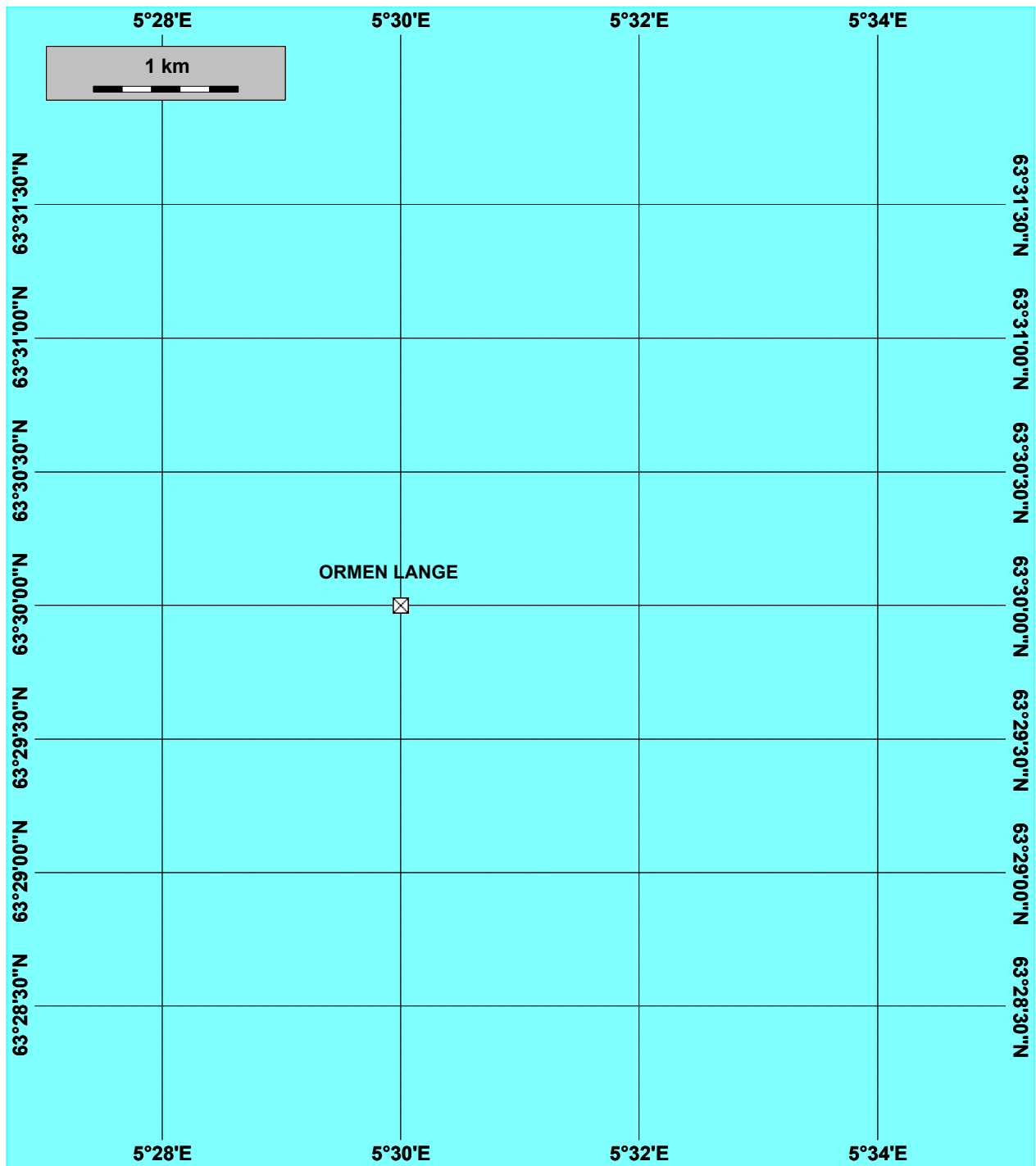
C-14. Konsentrasjonsfelt for utlipp av produsert vann/ballastvann for delområde 2 (Draugen + Njord) i år 2013.



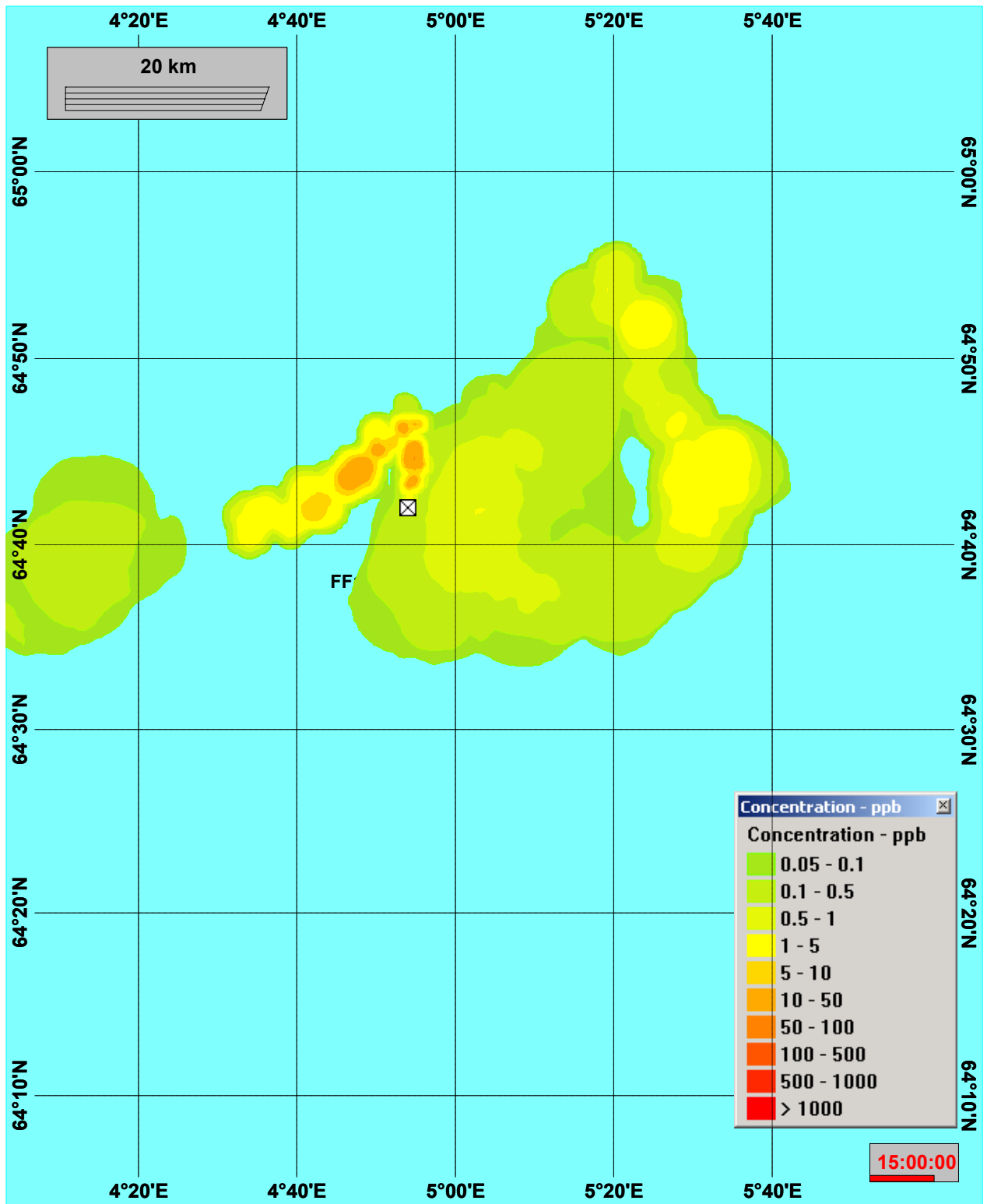
C-15. . Konsentrasjonsfelt for utslipp av dispergert olje fra produsert vann/ballastvann for delområde 2 (Draugen + Njord) i år 2013.



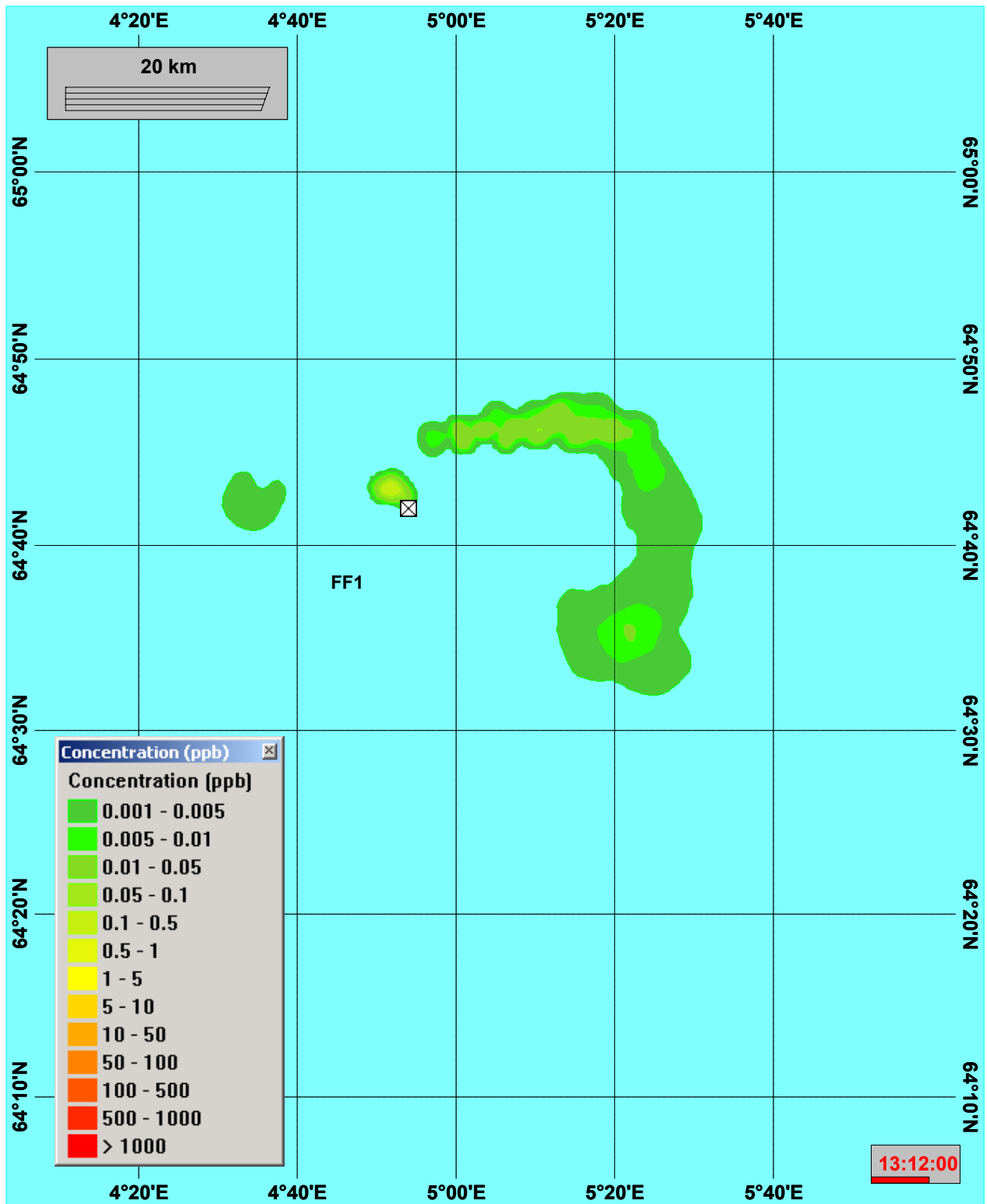
C-16. Miljørisiko for utslipp av produsert vann/ballastvann for delområde 2 (Draugen + Njord) i år 2013.



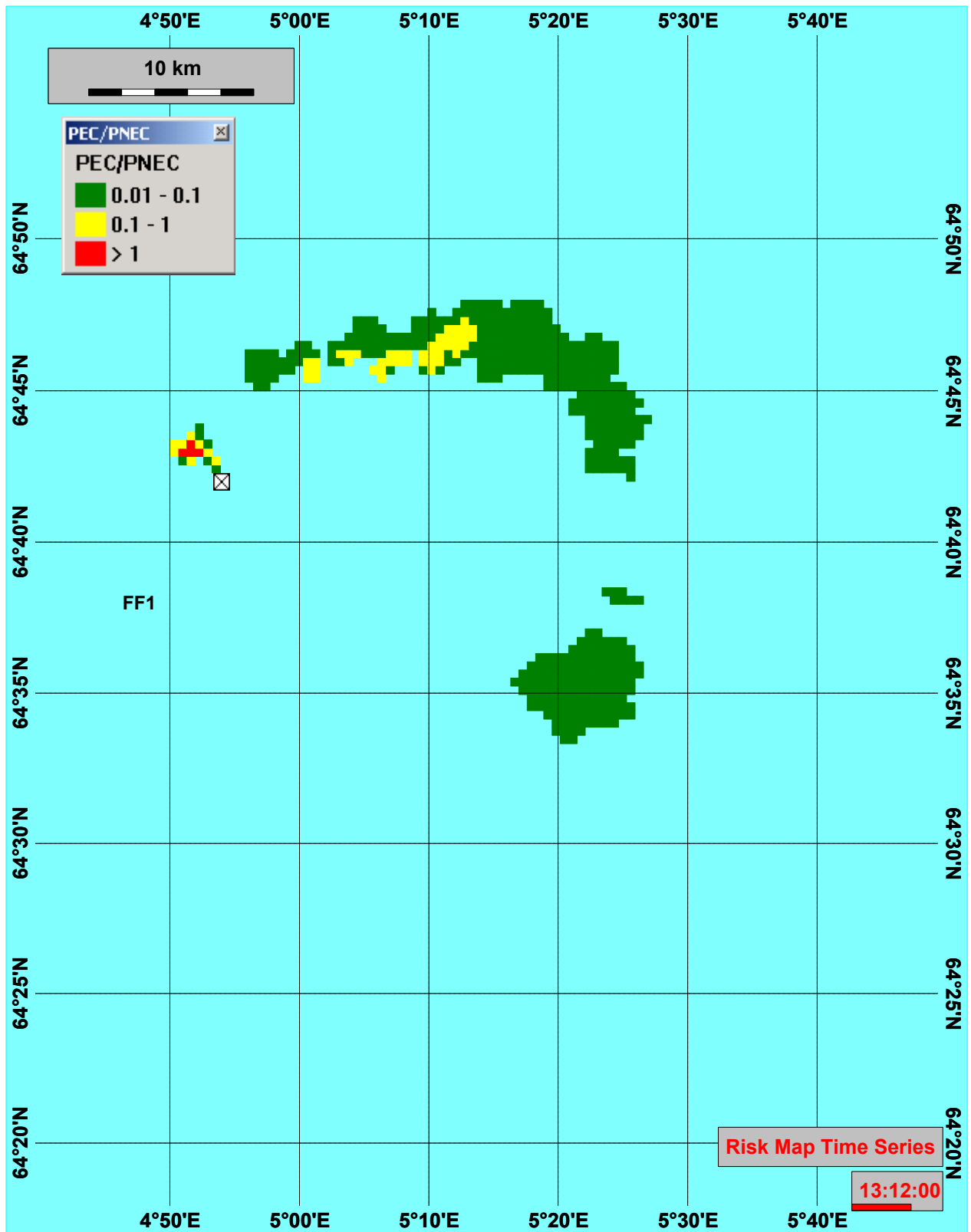
C-17. Konsentrasjonsfelt for utslipp av produsert vann for delområde 3 (Ormen Lange) i år 2013.



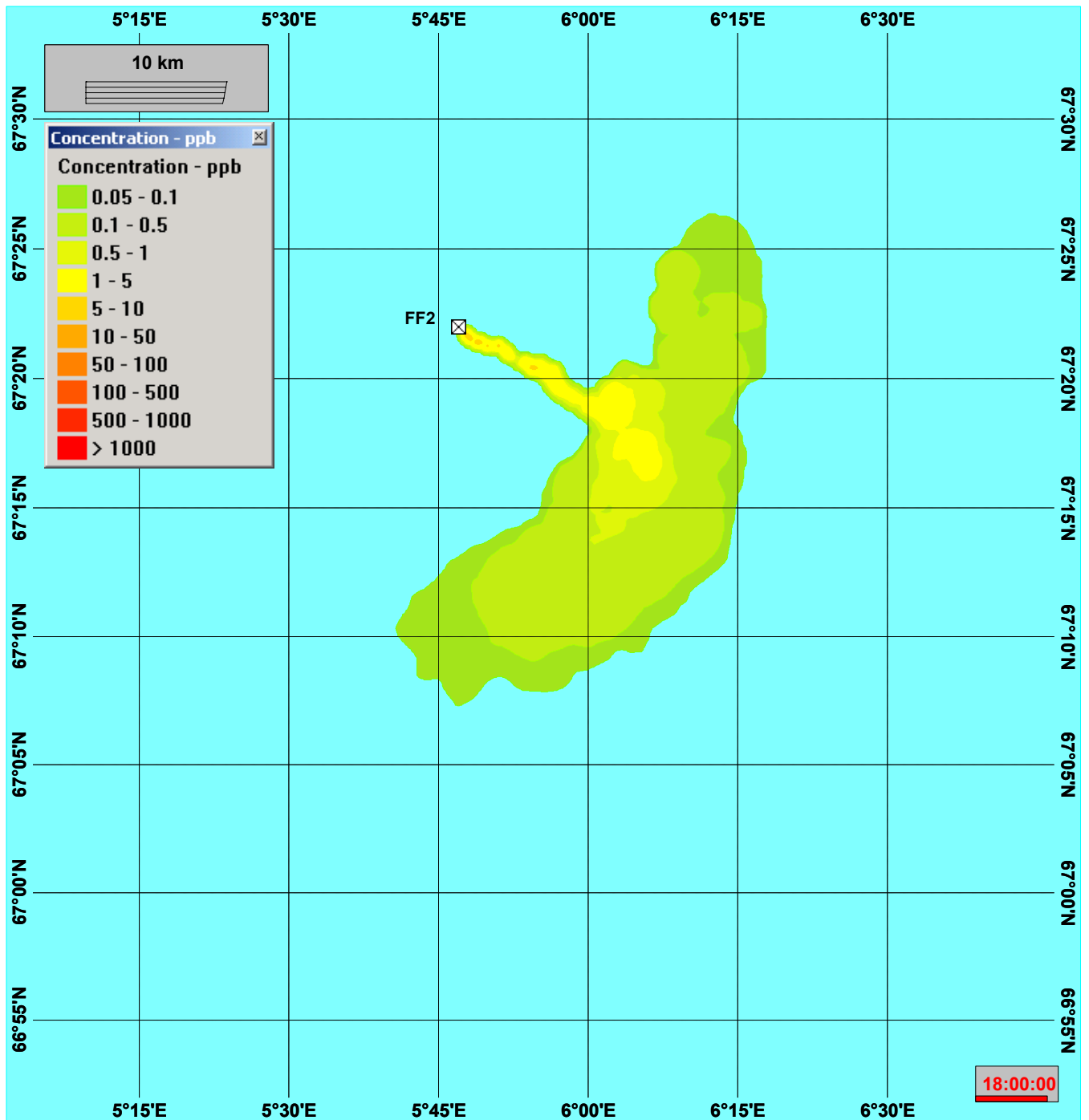
C-18. Konsentrasjonsfelt for utslipp av produsert vann for delområde 4 (FF1) i år 2013.



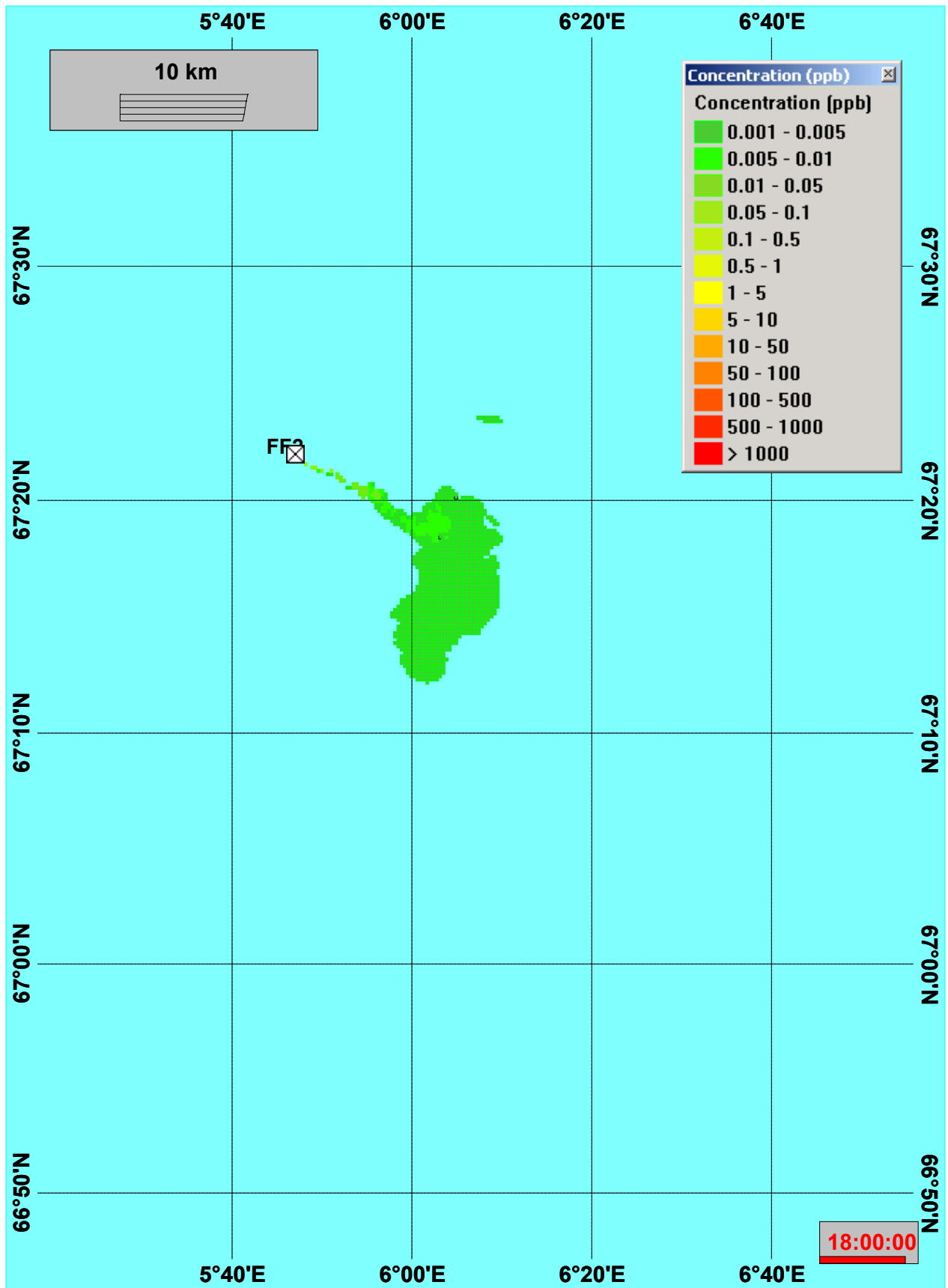
C-19. Konsentrasjonsfelt for utslipp av korrosjonshemmer fra produsert vann for delområde 4 (FF1) i år 2013.



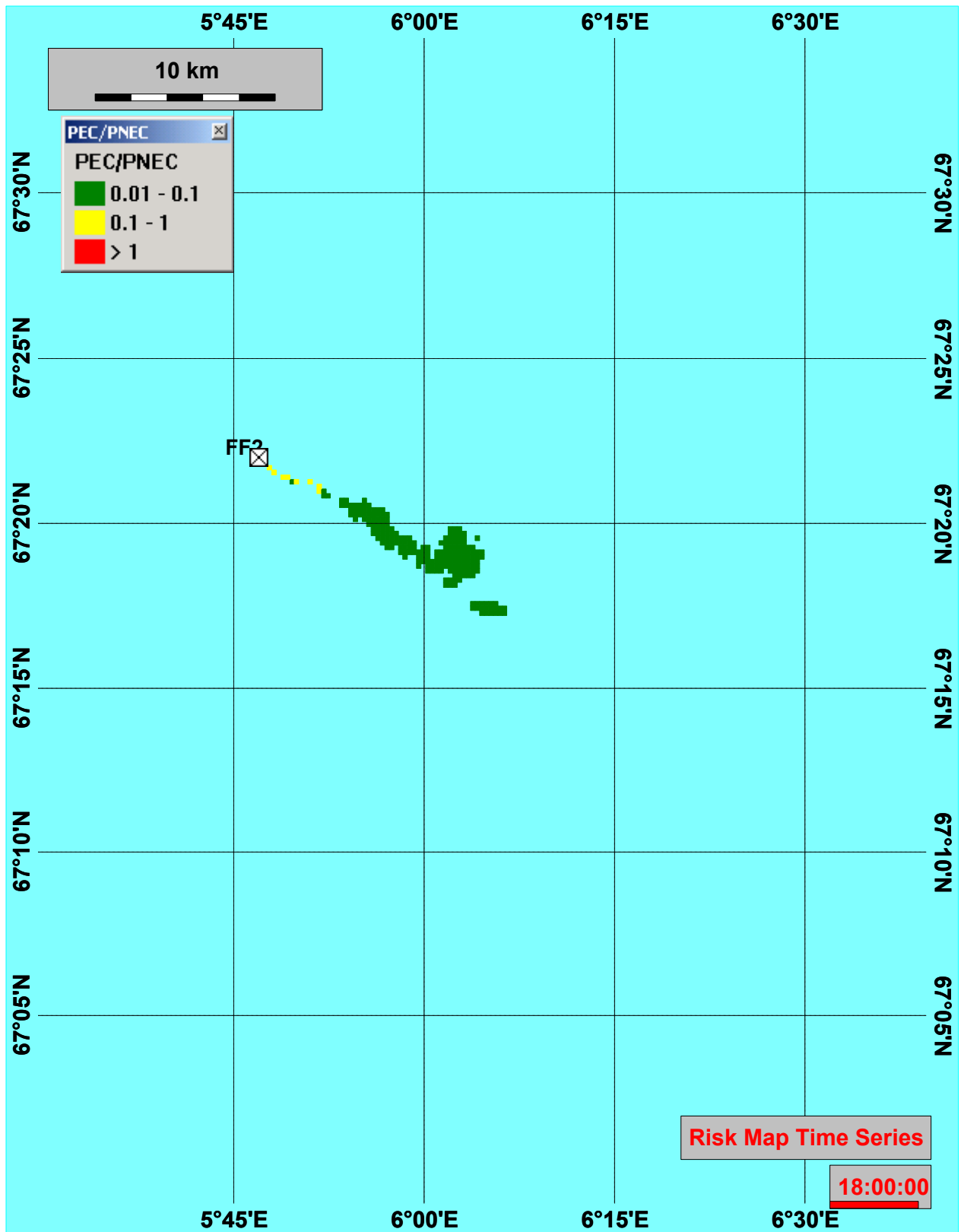
C-20. Miljørisiko for utslipp av produsert vann for delområde 4 (Fiktiv felt nr 1) i år 2013.



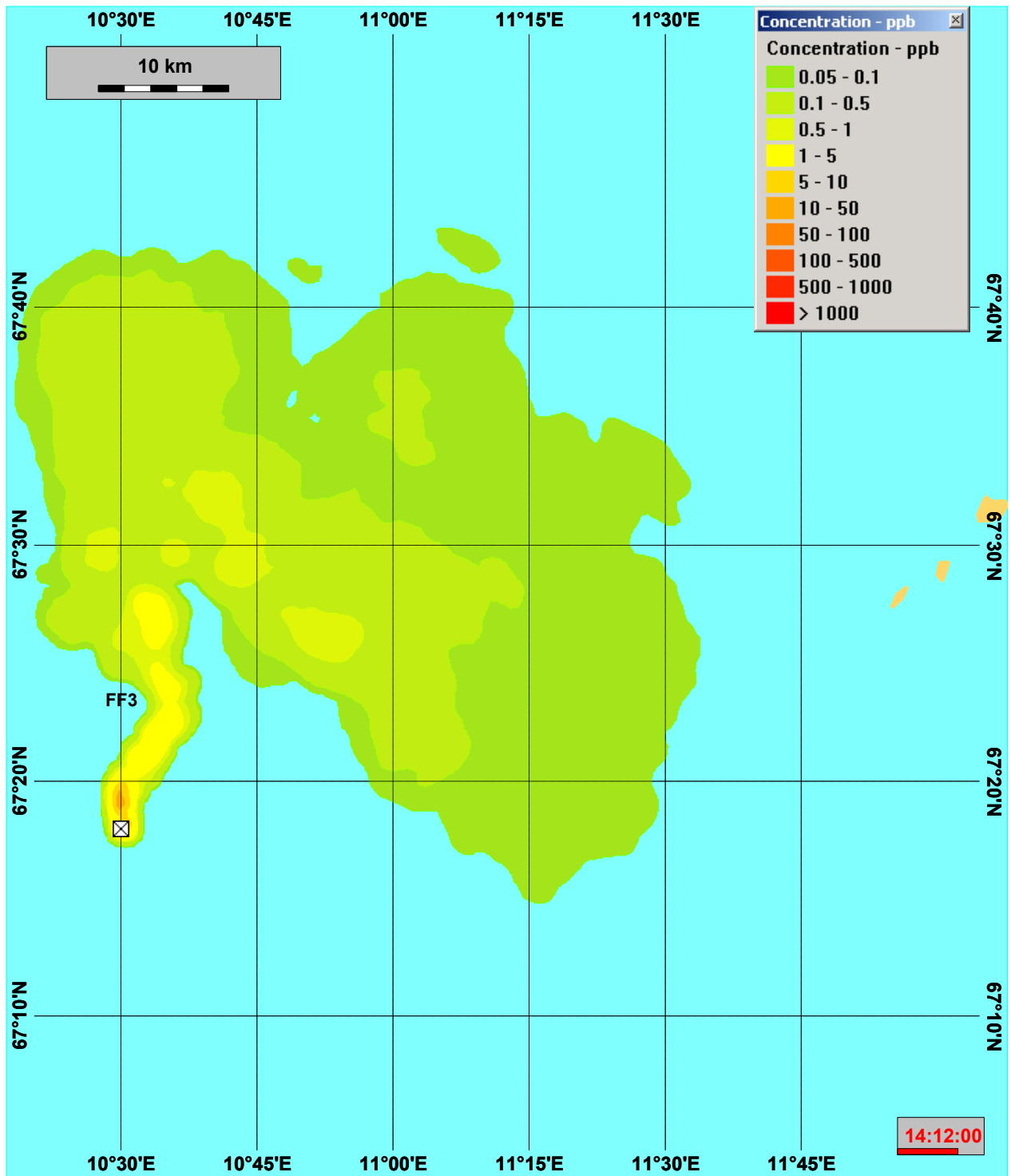
C-21. Konsentrasjonsfelt for utlipp av produsert vann for delområde 5 (Fiktivt felt nr 2) i år 2013.



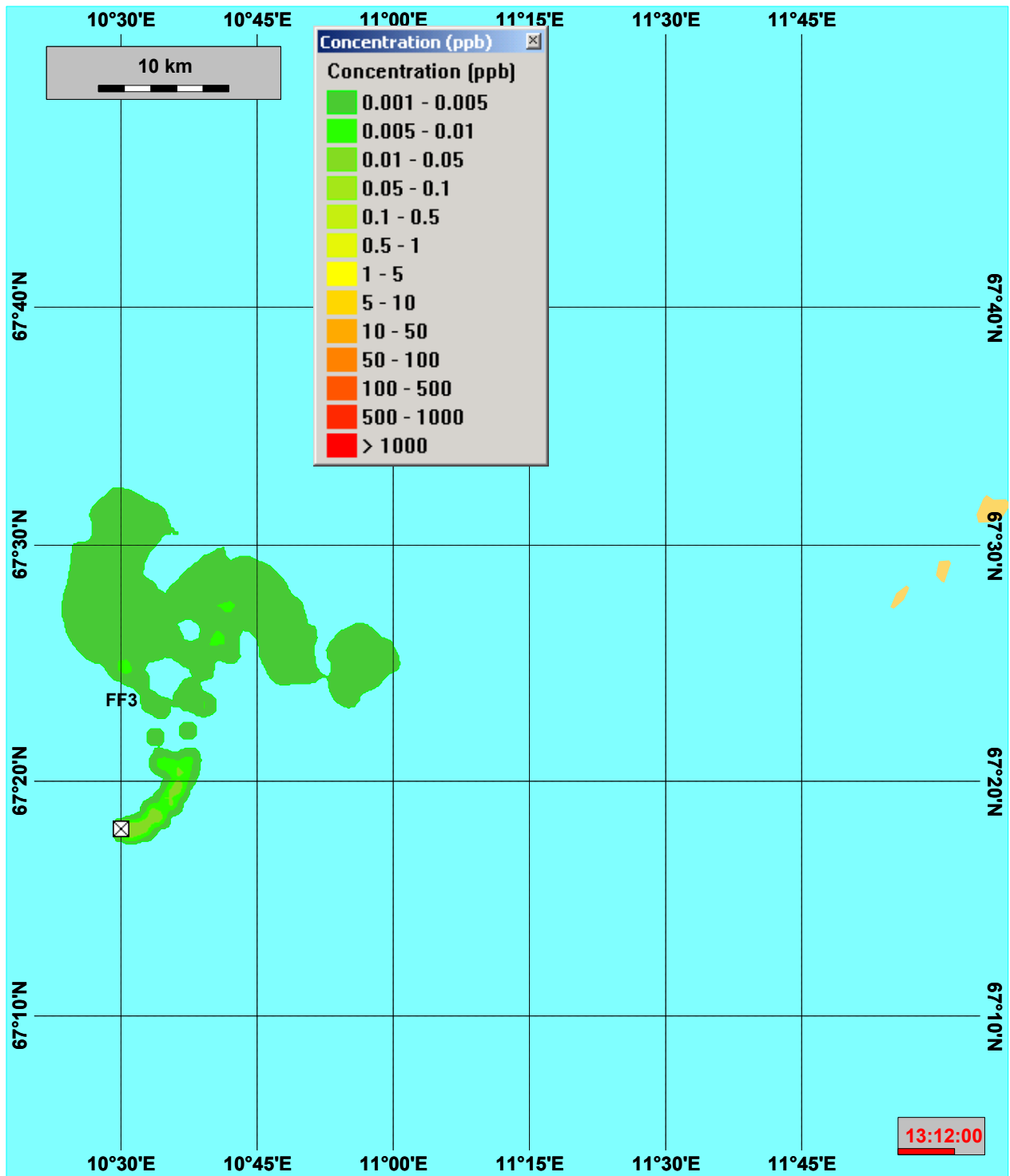
C-22. Konsentrasjonsfelt for utslipp av korrosjonshemmer fra produsert vann for delområde 5 (Fiktivt felt nr 2) i år 2013.



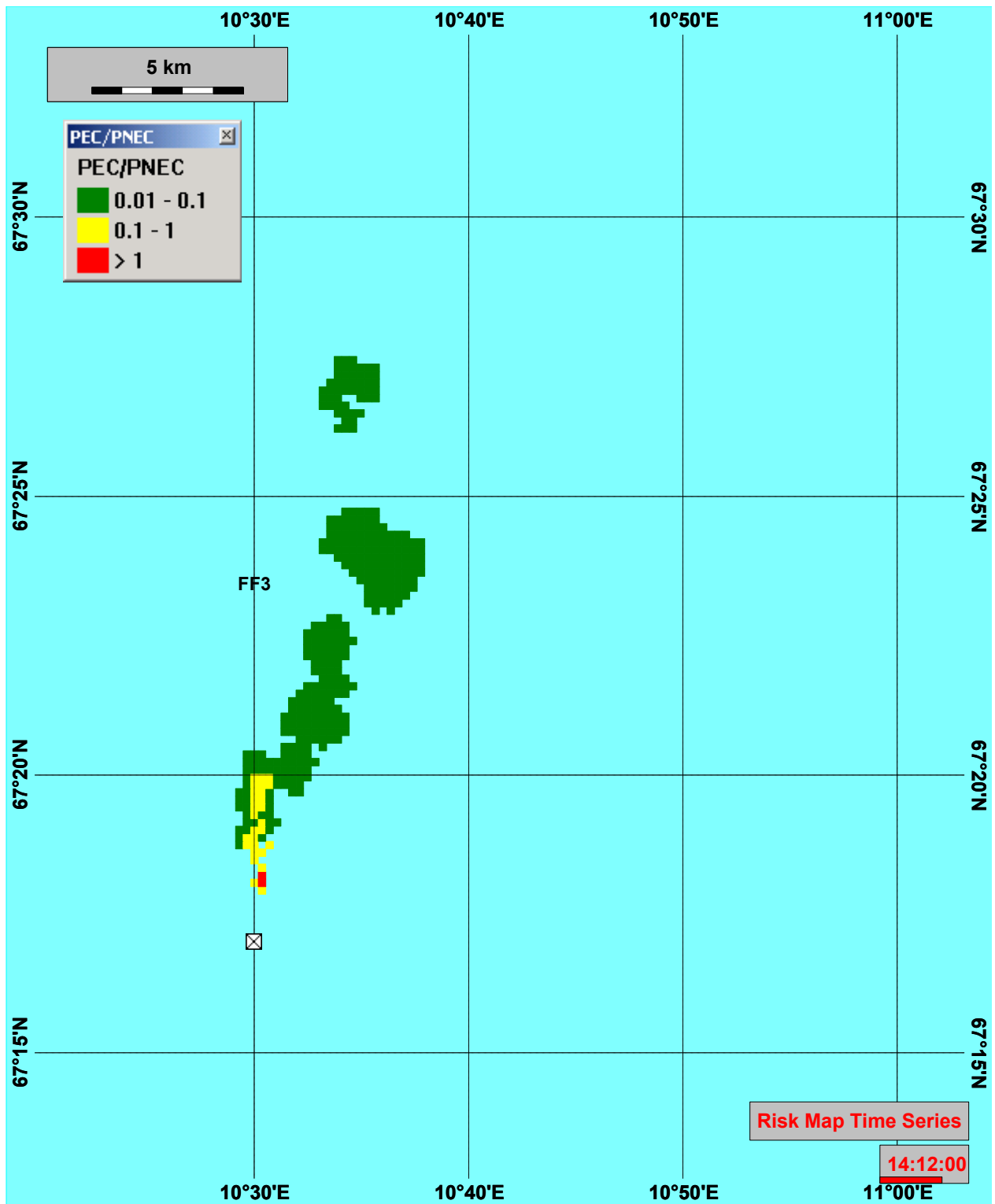
C-23. Miljørisiko for utslipp av produsert vann for delområde 5 (Fiktiv felt nr 2) i år 2013.



C-24. Konsentrasjonsfelt for utslipp av produsert vann for delområde 6 (FF3) i år 2013.



C-25. Konsentrasjonsfelt for utslipp av korrosjonshemmer fra produsert vann for delområde 6 (FF3) i år 2013.



C-26. Miljørisiko for utslipp av produsert vann for delområde 6 (Fiktiv felt nr 3) i år 2013.

